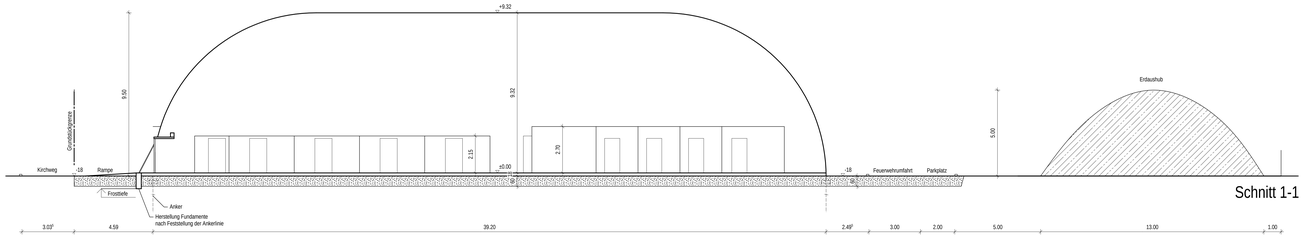

Schnitt 1-1

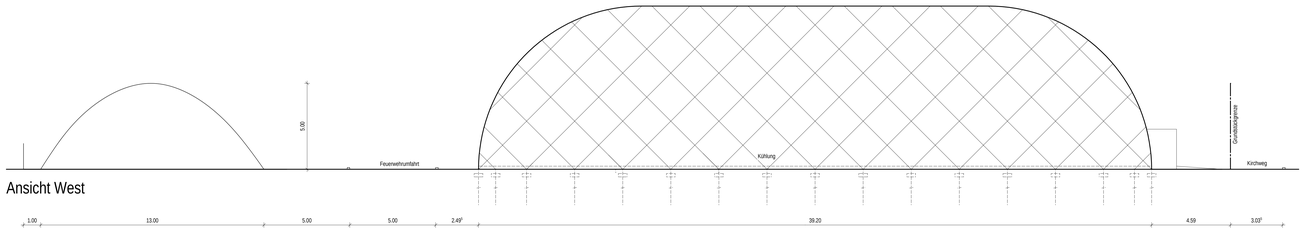

Ansicht West

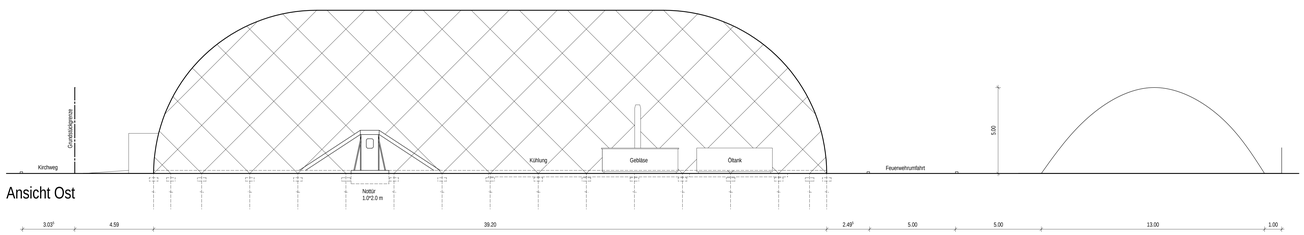

Ansicht Ost

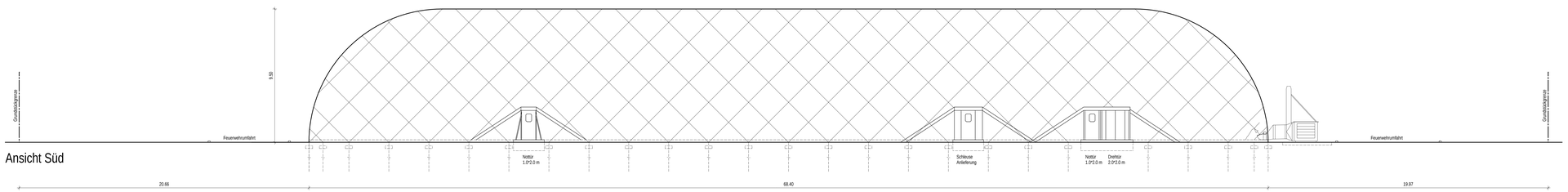

Ansicht Süd

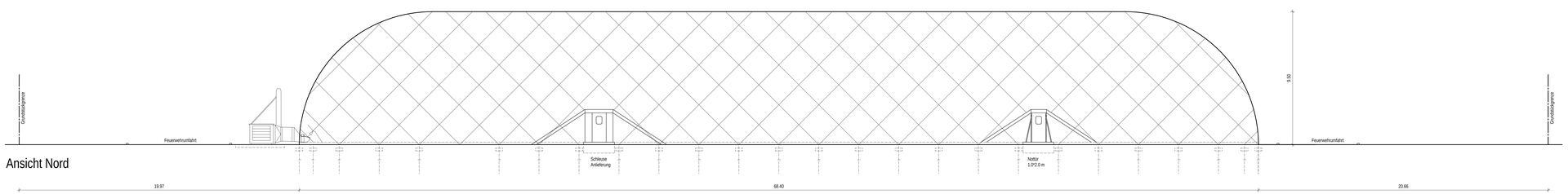

Ansicht Nord

LAGEPLAN M 1:1000

Nutzung der Basisdaten des Amtes für Geoinformation und Bodenordnung

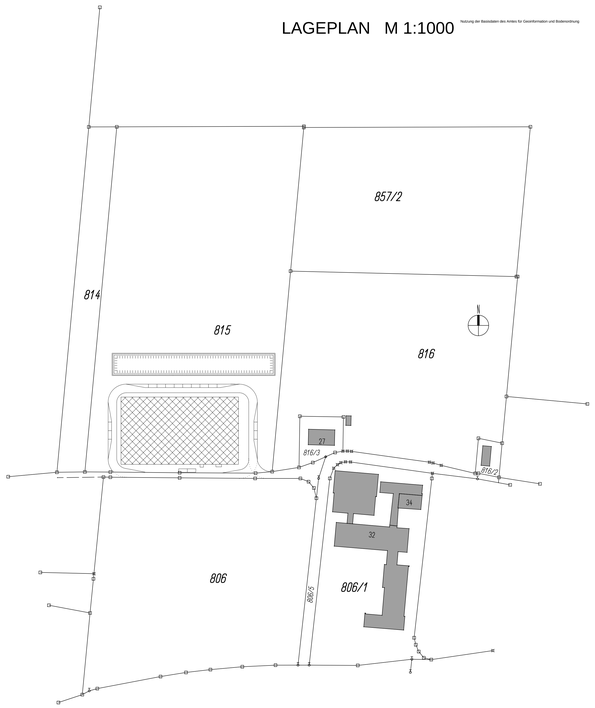

Legende:

Neu | Bestand | FFB Fertigkote | UKRG Rohkote | RFB Rohkote | UKFD Fertigkote

Planungsgrundlagen:

Nr.	TITEL	DATUM

Index:

INDEX	ÄNDERUNG	DATUM	GEZ.

Grundstückseigentümer:

EGL Pfleming — Gemeinde Pfleming

Nachbarunterschriften:

BET 38702 Pfleming — Huber Andrea
BET 38702 Pfleming — Huber Anton
EGL Pfleming — Gemeinde Pfleming
EGL Pfleming — Widmann Ludwig

Frostbefe für ambrche vermeiner

Fertigung

BAUEINGABE

Bauvorhaben:

Errichtung einer Traglufthalle zur Nutzungs als Asylbewerberunterkunft für bis zu 300 Personen

Bauort: Kirchweg, 85652 Pfleming — Flur Nr.: 815, Gemarkung: Pfleming

Bauherrschaft: Landkreis Ebersberg
Vertreten durch Landrat R. Niedergesäß
Vertreten durch Regierungsrätin S. Geisler
Eichthalstrasse 5
85560 Ebersberg
FON 08092-823205
FAX 08092-823209
MAIL poststelle@ra-ebe.de

Datum, Unterschrift

Planung:

TEKTURE
Planungsbüro Spitzhirn Architekten

ROBERT SPITZHIRN
Dipl.Ing.FH Architekt
Dipl.Ing.FH Innenarchitekt
Mobil 0177 6948129
Mail rs@tekture.de

BÜRO FÜRTH
Hirschenstr. 15
90762 Fürth
FON 0911/ 9743121
FAX 0911/ 9743117

BÜRO NÜRNBERG
Hirschenstr. 15
90762 Fürth
FON 0911/ 9743120

INTERNET
www.tekture.de

MAIL
info@tekture.de

Datum, Unterschrift

Planinhalt:		Maßstab:
Ansichten, Schnitt, Lageplan		1:100 / 1:1000
Plannummer: BE 02	Index: A	Gezeichnet: JUT	Datum: 02.11.2015

H/B = 841 / 1189 (1.00m²)

Altplan 2009

R:\AUFTRAG\ 55052 Pfleming - Pfleming\ BE 02.DWG